


Бессарабия
Белый город
Белая
крепость



Бессарабия

Белый город

Белая крепость

Торадекю

Алгорю

замеламенью

целюверю

и небуру
М. Кадри

2000 г.

3.9.2000

Составитель: Кабацки И. В.
Компьютерный набор: Дуванова И. А.
Технический редактор: Саламаха Л. Ф.

Отпечатано фирмой «Владимир»
г. Белгород - Днестровский

Держать строго
вручить
Саламаха Л. Ф.
И. В. Кабацки
И. А. Дуванова

«Бессарабия, историческая область между реками Днестр и Прут. В 10-11 веках в Киевской Руси, затем в Галицко - Волынском княжестве. С 14 века в Молдавском княжестве, с 16 века под властью Турции. С 1812 года в Российской империи».

(Из энциклопедических источников.)

В разные периоды ее истории Бессарабию называли по - разному. Вот что пишет известный краевед, журналист Владислав Мисюк: «Как только не называли наш край в разные периоды его истории! Персидский царь Дарий в VI веке до н. э. называл его «скифской пустыней», древнегерманский историк Иордан - «гетской пустыней», турки - «Буджаком». Но осталось одно название - «Бессарабия». Альманах «Бессарабия», изданный в Кишиневе в XIX в., так объясняет его: «Название «Бессарабия» происходит от Бассараба и от его племени бессов или бастарнов. В конце II в. до Р.Х. бессы уже расселились из Балкан к северу, заняв земли нынешних Болгарии и Сербии, а также Южной Бессарабии. Аппиан, описывавший войну Рима с Митридатом, упоминает, что последний, желая проникнуть в Италию, должен был заключить союз с бастарнами и фракийцами, говорившими /по Страбону/ на одном языке. Сначала землей бессарабской называлась лишь Валахия. Затем это название распространилось на остальную часть нынешней Бессарабской губернии, т.е. на все пространство от Галиции до Черного моря между Прутом и Дунаем с запада и юга и Днестром с северо - востока и востока».

О бессах упоминает в своих стихах и Публий Овидий Назон, древнеримский поэт:

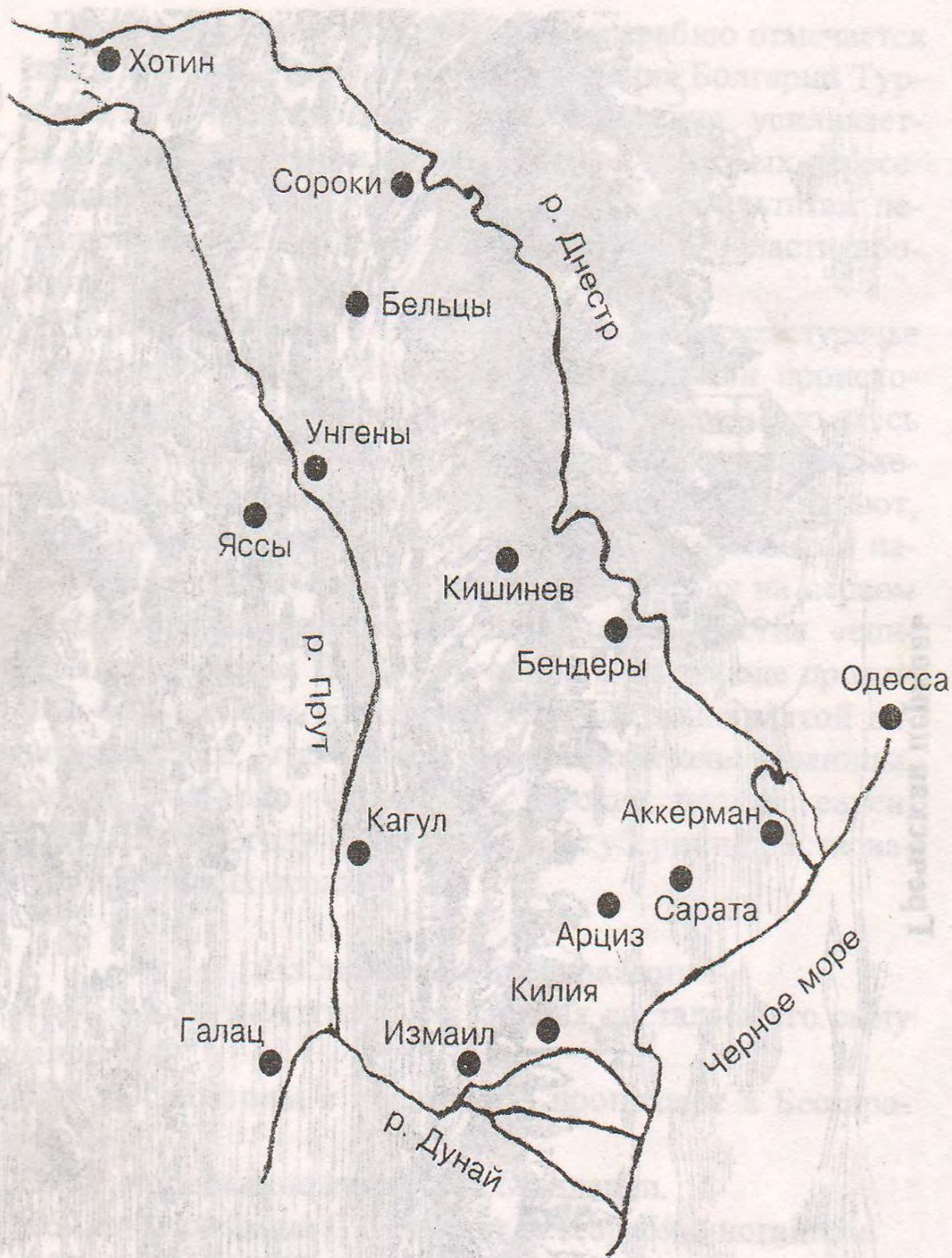
*Там, далеко, далеко, где и звезды в море не сходят,
Там обретаюсь во тьме варварства - варварских орд.
Дики кругом племена: сарматы, да бессы, да геты. . .*

Бессарабия вошла в состав Российской империи по результатам Бухарестского мирного договора, подписанного 16 мая 1812 года. К России отошли крепости Хотин, Бендеры, Аккерман, Килия, Измаил. Река Прут стала границей двух империй. Как видно из карты Бессарабской губернии более чем столетней давности, западная граница Бессарабии проходила по линии Опута - Ракитна - Тарасовцы /западнее Хотина/ .

До присоединения к России Бессарабия состояла из трех владений: молдавского, турецкого и татарского. Уезды Сорокский, Белецкий, Оргеевский и Кишиневский составляли так называемую Запрутскую Молдавию. Бендерский и Аккерманский уезды под названием Буджак или собственно Бессарабии принадлежали татарам. Хотинский уезд, а также Килийский и Измаильский зависели от турок. Кроме того, турки почти во всех крепостях Бессарабии имели свои гарнизоны под начальством пашей.

В 1812 - 1814 гг. Бессарабию опустошила моровая язва / чума/. В связи с этим в 1816 г. высочайшим повелением Бессарабия на три года освобождалась от податей, и на неопределенное время - от рекрутской повинности.

После 1812 года в Бессарабию переселялись беглые русские люди, болгары. Запорожские казаки переселились в устья Дуная еще в 1775 году после уничтожения Запорожской Сечи.



Границы Бессарабии. 1862 г.

Греческая церковь



А. Макаров 1961.

Первое переселение болгар на Бессарабию отмечается еще в 14 веке в результате порабощения Болгарии Турцией. В 18 веке переселенческое движение усиливается, а в начале 19 века происходят два массовых переселения болгар в Буджакские степи. По результатам переписи населения 1989 года в Одесской области проживало 165,8 тыс. болгар.

Но еще в 10 веке в Пруто-Днестровском междуречье появились армяне. Затем переселения армян происходили в 11,12 веках. Их утверждению, выживанию здесь способствовала общность религии с коренным населением, исповедовавшим христианство. Предполагают, что к славянам наезды проповедников из Византии начались с третьего столетия н. э. В 325 году на первом съезде христианских иерархов принимал участие «епископ из Скифии». В 1808 г. армян в Белгороде проживало больше, чем жителей другой отдельно взятой национальности, где к тому времени обитали украинцы, греки, болгары, молдаване, русские, поляки, евреи, турки. В 1834 году в Бессарабской губернии действовали 6 армянских церквей.

Из летописи Бессарабии:

454 г. - смерть Атиллы. Бессарабия досталась его сыну Иннаху.

1238 г. - монголы в первый раз проникают в Бессарабию.

1350 г. - основание княжества Молдавии.

1569 г. - Сулейман II уступает Бессарабию ногайцам.

1654 г. - Тимош Хмельницкий разбивает у Сорок валахов и трансильванцев.



1709 г. - бегство Карла XII из Переволочны в Бендеры.

1816г. - возникновение колонии Бородино, Березино, Париж.

1822 г. - возникновение колонии Сарата.

1823г.- полномочным наместником Бессарабии становится Воронцов.

1841г.-учреждены посады Турлакский, Шабский и Попушойский.

13 декабря 1844 г. - Положение о Дунайском казачьем войске.

* * *

Из книги А. Защука «Материалы для географии и статистики России», 1862 год:

Уездный город Аккерман или Ак - Керман расположен на каменистом, возвышенном берегу Днестровского лимана в 40 верстах от Одессы по прямому тракту на город Овидиополь.

На самом берегу лимана расположен собственно город с упраздненной крепостью, далее разбросаны предместья Попушоя, за виноградными садами - Шабо с урочищем Кимбет или Малая Катаржа, по другую сторону находится посад Турлаки с предместьями Чаиры и Быкоза. Все эти предместья сообщаются с городом посредством каменного моста, называемого Кривда.

Жителей в Аккермане с прилегающими посадами было на 1 января 1860 года 36322, из них мужчин 18858, женщин 17464 /собственно в городе мужчин 11600/.



Вид на башню Пушкина

В посаде Попушоя 1479 мужчин, 1171 женщина;

в посаде Турлаки 4210 мужчин, 3808 женщин;

в Шабо 1525 мужчин, 1271 женщина;

в урочище Кимбет 44 мужчины, 41 женщина.

Православных всего 20200, раскольников 220, армяно - григориан 536, римокатоликов 44, протестантов 1439.

Мещан 19621, дворян 152, купцов 462, цеховых 359, крестьян 30, колонистов 30, войск регулярных 1293, иррегулярных войск 144, отставных чинов 46, иностранцев 26.

Зданий в городе 1548. Из них каменных 558.

Церквей 3, каплиц 1, армянская церковь 1, еврейская синагога 1, молитвенный дом 1. Кроме того: почтовая станция, военная казарма, больница, острог, пристань для пароходов, содержащих по лиману сообщение с Овидиополем, а иногда с Одессой.

Турецкая баня состоит из двух строений, соединенных круглою залою, и 10 отделений: маленьких, темных, продолговатых и узких.

Учрежден городской бульвар, который мог бы быть украшением города, но равнодушны и власти и жители.

На утёсном берегу лимана находится древняя греческая церковь, построенная в 13 или 14 веках. Возле нее старинное кладбище. Тут же небольшая часовня. Построена она на том месте, где замучен св. Иоанн Сочавский турками.

В новой части города находится, под названием публичного сада, площадь, обсаженная деревьями белой акации. С трех сторон площадь окружают лучшие

городские дома, в том числе дом, где был подписан мирный трактат с Турцией в 1826 году.

За садом на берегу лимана возвышаются велико-лепные двухэтажные военные казармы с офицерским флигелем и четырьмя по углам круглыми башнями. Казармы построены в 1838 году на два батальона.

Всех магазинов в городе 209.

Питейных заведений 144.

Салотопенных заводов 2.

Две табачных фабрики выпускают продукцию на 3000 рублей.

В Попушое есть кирпичный и черепичный заводы.

Внутренняя торговля Аккермана сосредоточена на базарах, которые здесь бывают два раза в неделю, по понедельникам и пятницам, и на годовой Николаевской ярмарке с 6-го по 22 декабря, на которую привозится товаров на 26000 рублей.

Герб Аккермана, утвержденный 2 апреля 1826 года, изображает на красном поле виноградную лозу.

План города утвержден 4 июля 1841 года.

Училищ 14: казенных 2, частных христианских 3, еврейских 9.

Аккерман основан греческими выходцами из Милета.

В 1995 году была установлена условная дата основания города - 502 год до нашей эры. Считается, что греки, выходцы из Милета, основали город как торговую колонию. Затем они называли город Тирой - по имени реки Тирас. Много раз город был разрушен различными завоевателями и снова восстанавливался, каждый раз меняя свое название: Альба-Юлия (готы), Белгород-на-Днестре (славяне), Ак-Либо (половцы),

Мон-Кастро (генуэзцы), Читатя - Албе (молдаване), Аккерман (турки).

С 1517 года до 1608 год запорожские казаки 22 раза осаждали и брали приступом Аккерманскую крепость. Казаков в этих походах возглавляли Ружинский, Лянцкоронский, Лобода, Наливайко, Сирко, Палий. В 1789 году город был освобожден от турок русской армией и три месяца комендантом крепости был М.И. Кутузов. Но по Ясскому договору между Турцией и Россией в 1791 г. Аккерман вновь отошел к Турции. В 1806 году герцог Ришелье окончательно освободил Аккерман.

В декабре 1821г. три дня в Аккермане был А.С. Пушкин. 9-й ротой 32-го егерского полка в Аккермане командовал майор В.Ф. Раевский, названный историками Первым декабристом. Полком командовал декабрист полковник А.Г. Непенин, в доме которого останавливался Пушкин.

В 1826 г. в Аккермане между Россией и Турцией подписана международная Аккерманская конвенция. В 1832 г. как военный объект крепость упразднена. В 1889 г. в Аккермане побывала Леся Украинка, а в 1891 и Горький.

В 1896 г. начались раскопки на территории крепости. В 1912 г. установлен памятник герою русско-японской войны В.Рябову и аккерманцам, погибшим в этой войне. В 1913 г. открыта Аккермано-Лейпцигская железная дорога. С марта 1917 г. в городе работал Совет рабочих и солдатских депутатов.

С 1918 по 1940 г.г. город был оккупирован королевской Румынией. За это время здесь побывали король Румы-

нии Фердинанд и королева Мария, а потом их сын Кароль I с наследником Михеем.

С 23 августа 1944 г. после освобождения от фашистов город стал называться Белгородом - Днестровским.

В 1971 г. открыт морской торговый порт. В 1972 г. начато строительство Южного жилмассива. В 1973 г. первую продукцию выдал новый завод медизделий. В 1975 г. в город пришла первая электричка. В 1987 г. построен первый речной вокзал, а в 1988 г. - новый Узел связи. В 1993 г. возрождена Свято - Георгиевская /Болгарская/ церковь, в которую в 1997 г. возвращен с городского кладбища прах князей Волконских. С 1996 г. начала работу новая Белгород-Тирская археологическая экспедиция под руководством научного сотрудника Института археологии А.А. Росохацкого.


* * *

«... С высоких башен Аккермана»

А.С. Пушкин.

Не один век поражает воображение людей этот огромный цветок из камня, творение рук человеческих. Многочисленные замысловатые башни, бойницы, арки, узорчатые стены создают картину мощи и вместе с тем - гармонии. Это величественное строение гармонично вписывается в природный пейзаж, оно как бы выросло из земли.

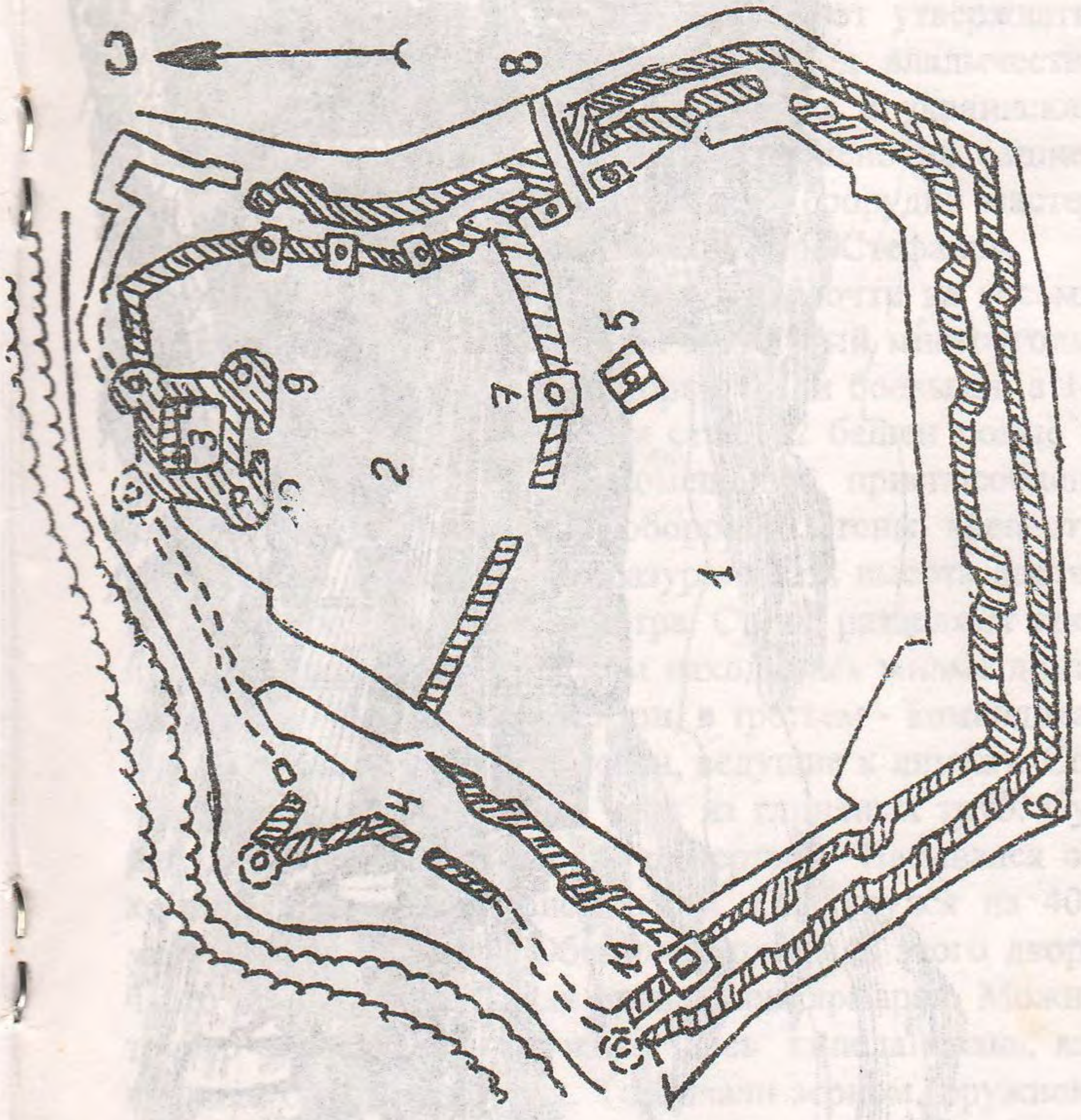
Крепость была построена славянскими народами в XIV - XV веках. Строилась каменщиками, часть из которых, по преданию, прибыла из Килии и Подолья, а остальные были местными жителями. Стены клали из местного камня на известковом растворе, выдержанном в специальных ямах. Когда известковый раствор высы-




A. Makap. 6 1929 r.

ПЛАН КРЕПОСТИ

1. Первый двор крепости - Гражданский
2. Второй двор крепости - Гарнизонный
3. Третий двор крепости - Цитадель
4. Четвертый двор крепости - Хозяйственный
5. Минарет - остаток турецкой мечети
6. Крепостной ров
7. Башня - хранилище
8. Башня главного входа в крепость - Киллийские ворота
9. Административная башня
10. Башня - темница
11. Башня - Пушкина





A. Makapoe
1898

хал, стены становились белыми, создавая неповторимую картину белокаменного сооружения.

Письмена на камнях крепости, сделанные в разные времена и на разных языках, позволяют утверждать, что крепость была возведена в период владычества молдавских господарей руками русских и украинских мастеров. Имя одного из них запечатлено на башне-укрытии, где сказано, что крепость соорудил мастер Федорко «при благочестивом господаре Стефане».

Белгородская крепость раскинулась почти на восьми гектарах и представляет собой замкнутый многоугольник с 26 башнями, 12 из которых были боевыми, а 14 других служили опорами для стен. 12 башен полые и представляли собой жилые помещения, приспособленные для самостоятельной обороны. Стены крепости выделяются зубцами и амбразурами. Их высота достигала 7 метров, толщина 2 метра. Стены разделяют крепость на три двора. В первом находились жилые дома, во втором - военный гарнизон, в третьем - командование. В стенах имеются галереи, ведущие к лиману. Сохранилась водопроводная сеть из глиняных труб. Существовал еще один двор - четвертый. Назывался он хозяйственным или пристанским. Он тянулся на 400 метров вдоль лимана. Обширная площадь этого двора часто использовалась для проведения ярмарок. Можно только представить, как живо здесь кипела жизнь, какая шла бойкая торговля. Торговали зерном, оружием, вином, тканями, скотом, посудой. И чем только не торговали в то далекое от нас время.

Обнаружены в крепости два подземных хода, по которым во время нашествия врага люди уходили в окрестности города или приходили в крепость. Фактически

подземных ходов было больше, находятся даже под лиманом, который неглубок.

В XIII-XV веках на мировую арену выходит Оттоманская империя, она распространяет свое влияние на земли между Днестром и Дунаем. В 1420 году турки делают первую попытку захватить Белгород, но город и крепость выстояли. В 1454 повторилось то же самое. В 1475 году удается овладеть городом, но ненадолго: объединенными усилиями молдавских воевод при поддержке Польши завоеватели были отброшены. И все же 16 августа 1484 года крепость пала. Жестоко расправились захватчики с жителями героического города. Часть населения была вырезана, около четырех тысяч мужчин и женщин продано в рабство, девушки были увезены в турецкие города для пополнения гаремов. Можно лишь представить, как бесчинствовали враги, как измывались над людьми, жившими до этого мирно и без злых помыслов.

Несмотря на поражение, слава о мужестве белгородцев разнеслась по свету. Даже через двести лет отзвуки ее доходили до потомков. Об этом свидетельствуют записки знаменитого путешественника и писателя семнадцатого века Эвлии Челеби, который посетил крепость и слушал рассказы об отваге ее защитников.

Захватчики разрушили город, отняли у него славянское название, переименовали его в Аккерман, выстроили вместо православной церкви мечеть, стремясь насадить мусульманство. На долгих триста лет над краем опустилась ночь. Однако иногда тьму оккупации прорезал солнечный луч - это запорожские казаки совершали молниеносные, смелые налеты на врага. Впервые их войска появились под Белгородом в 1541 году.

Известно, по преданию, что этим походом руководил знаменитый атаман Байда /Вишневецкий/, основатель Запорожской Сечи, казацкой республики. Но закрепиться они здесь не могли, потому как силы были неравными. Много раз казаки старались освободить крепость, тормозили врага, но только в восемнадцатом веке общими усилиями русского и украинского народов Белгород был освобожден. Сейчас крепость является архитектурно - историческим памятником. В ней ведутся реставрационные работы. Крепость влечет к себе работников киноискусства. Здесь снимались такие кинокартины, как «Корабли штурмуют бастион», «Отелло», «Адмирал Ушаков», «Дорогой ценой», «Поэма двух сердец» и многие другие.

А теперь пройдемся по дворам крепости.

Слева от главных ворот, в южной части первого двора, возвышается восьмигранная башня, трехъярусная, боевая, полая, она являлась и жилым помещением. Это башня Овидия /Девичья/.

Первое название эта башня получила из-за предания, которое рассказывает нам о том, что в начале первого века нашей эры в Северную провинцию Римской империи был сослан императором Августом за вольнодумство римский поэт Публий Овидий Назон. Якобы он находился в изгнании в нашей местности и впоследствии был захоронен здесь. В действительности он отбывал ссылку в городе Томы /ныне Констанца/, там и была впоследствии обнаружена его могила. На могильной плите высечено четверостишие из произведения Овидия. Название Девичья башня получила, если верить легенде, в честь дочери молдавского князя Александра Доброго. Боевой, справедливый князь, воз-

вращаясь с похода, узнает, что на деньги, которые он выделил дочери для строительства монастыря та строит крепость, жестоко обращается с людьми, Князь велит казнить свою преступную дочь. Сердобольные женщины плакали, умоляли князя отменить казнь, но их мольбы заглушал голос Александра Доброго:


- Люди добрые! Спасибо за милость вашу... Не своим именем предаю смерти чадо родное - именем сирот и калек, именем тех, чьей кровью обогрены руки преступной дочери моей...

Вот так якобы говорил князь.


На самом углу возвышается внушительная башня Пушкина. На ней Александр Сергеевич побывал в декабре 1821 года. Каким образом великий поэт оказался в этих краях?

За оду «Вольность» поэт был наказан - в начале мая 1820 года по указу императора Александра он был сослан «по надобности службы», как писалось в царском указе главному попечителю колонистов южного края России генерал - лейтенанту Инзову. Инзов в это время находился в Екатеринославе /ныне Днепропетровск/. После перевода генерала Инзова в Кишинев наместником Бессарабского края Пушкин должен был прибыть на новое место службы, и 21 сентября 1820 года опальный поэт прибывает в Кишинев.

В декабре 1821 года Пушкин с разрешения генерала Инзова отправляется в путешествие по Бессарабии. В наш город он прибывает 14 декабря и находится здесь два дня. 15 декабря поэт побывал в крепости. Скорее всего именно тогда родились строки послания «К Овидию».



Сторожевая башня



A. Makapob 1997r.

Из Аккермана Пушкин отправляется в глубь Буджакских степей, общается с местным населением. В пути не раз встречается с цыганами. И именно здесь берет начало романтическая поэма «Цыганы». И невольно тут вспоминаются замечательные строки:

Цыганы шумною толпою
По Бессарабии кочуют,
Они сегодня над рекою
В шатрах изодранных ночуют.

Вот и второй двор крепости. Он отделен от первого мощной стеной. У входа находится одна из самых высоких башен - Башня-хранилище. Эта башня называется еще сторожевой. Отсюда воины гарнизона постоянно вели наблюдения за тем, что происходит за пределами крепости. В степях были насыпаны сторожевые курганы, на которых находились воины. При появлении врага на кургане зажигался костер.

Недалеко от Башни-хранилища, в первом дворе находится остаток мечети - минарет. Внутри минарета имеется винтовая лестница, по ней пять раз в сутки поднимался мусульманский служитель мечети и с вершины минарета созывал своих правоверных на намаз.

Во время русско-турецких войн мечеть была разрушена, а минарет хорошо сохранился лишь потому, что он долгое время служил маяком для судов, проходивших по Днестровскому лиману.


Площадь второго двора около двух гектаров. Здесь располагался воинский гарнизон, были казармы, лазареты, склады. Обитатели двора жили своеобразной напряженной жизнью, в минуты опасности мгновенно готовы были броситься на врага. Во время реставраци-

онных работ из первого и второго дворов было вывезено большое количество земли: были снесены земляные валы, по которым вкатывались пушки и устанавливались у бойниц и на площадках башен-бастионов. Земляные валы служили еще и укреплениями оснований крепостных стен. Чтобы оголенные основания не были размыты дождевыми водами, вдоль стен сделали каменные дорожки.

Цитадель - основа крепости, главная ее часть. Цитадель - самый маленький двор крепости, не многим более трех соток. Это самый древний и самый укрепленный двор. Он приспособлен к самостоятельной обороне. Здесь мощные противотаранные пятиметровой толщины стены. Во все времена здесь укрывались военные и гражданские чиновники, располагались военные штабы, жили коменданты крепости. Цитадель построена в форме четырехугольника с башнями по углам. Каждая имела свое название. Справа, у входа в цитадель - Административная башня. Там работал штаб гарнизона. Она примечательна тем, что в течение нескольких месяцев 1790 года здесь располагался штаб генерал - майора Кутузова М.И. В апреле 1790 года Кутузов назначается командующим войсками, расположенными от устья Днестра до Бендер, а также в районе Аккермана. Напротив стоит Башня - темница. Она имеет мрачное и глубокое подземелье. В этом каменном мешке узники страдали от недостатка кислорода, от холода и сырости. Третья башня использовалась как запасной выход из замка. А северная башня была сокровищницей. От этой башни остались только руины: она рухнула от подмыва лиманскими водами. Внутри стен цитадели устроен водопровод, его керамические трубы, каменный водоем



**Колокольня Свято-
Вознесенского собора**



хорошо сохранились до сих пор. В огромном подвальном помещении цитадели находился арсенал - главное хранилище оружия и боеприпасов.

Из летописи города

502 г. до н.э. - основание города древними греками. Городу дано имя Тира.

IV век до н.э. - начало чеканки Тирой собственной монеты.

70 г. до н.э. - подчинение Тире Риму.

54 г. до н.э. - геты входят в Тиру и Ольвию.

16 г. Новой эры - посещение Тире римским поэтом Овидием.

57 г. - начало собственного летоисчисления Тире.

I век н. э. - посещение Тире апостолом Андреем Первозванным.

257 г. - строительство флота в Тире.

545 г. - император Византии Юстиниан I уступает антам Тиру.

677-679 гг. - Белгород является резиденцией болгарского хана Аспаруха.

907 г. - киевский князь Олег Вещий посещает Белгород по пути в Царьград.

941-943 гг. - киевский князь Игорь Рюрикович посещает Белгород.

955 г. - киевская княгиня Ольга останавливается в Белгороде по пути в Константинополь.

1054 г. - город зовется Белгород - на - Днестре.

1092 г. - половцы опустошают Бессарабию.

1241 г. - Белгород захватывают татары хана Ногая. Образование Ногайской Орды.

1288 г. - договор между Ногаем и генуэзцами, которые берут Белгород в аренду.

1363г. - город входит в состав Молдавского княжества.

1454 г. - окончание строительства крепости.

1484 г., 16 августа - захват Белгорода турками. Город переименован в Аккерман.

1492 г. - Иоанн Сочавский замучен турками.

1541 , 1575 , 1583 , 1589 , 1594 гг. - набеги казаков на Аккерман.

1762 г. - население Аккермана составляет 20 тыс. человек.

1770 г., 28 сентября - бригадир русской армии И.А. Игельстром входит в Аккерман.

1789 г. - турки сдают Аккерман князю Потемкину - Таврическому. На три месяца комендантом Аккерманской крепости становится М.И. Кутузов.

1807 г. - под Аккерманом селятся 500 казаков из Сечи Задунайской.

1808 г. - в Аккермане 486 домов, в которых проживает всего 1727 человек.

1812 г. - по Бухарестскому мирному договору Аккерман возвращается России.

1814 г. - начало немецкой колонизации Бессарабии.

1815-1820 гг. - строительство Свято- Вознесенского собора.

1821 г. 14-16 декабря - А.С. Пушкин в Аккермане.

1822 г. - основание швейцарской колонии в Шабо.

1832г. - упразднение Аккерманской крепости как военного объекта.

1888 г. Леся Украинка в Аккермане.

1888 г. - обвал внешней стены и северо-западной башни цитадели крепости.

1891 г. - посещение М. Горьким Бугаз, Шабо, Аккермана.

1895 г. - найдена Скифская могила.

1913 г. - открытие Аккерманской железной дороги.

1918 г. - румыны захватывают Бессарабию.

1940 г. - румыны уходят из Аккермана.

1944 г. - освобождение Аккермана от фашистов, городу дано имя Белгород - Днестровский.

1971 г. - открытие морского торгового порта.

1975 г. - 9 мая открытие Мемориала Славы. В город пришла первая электричка.

1989 г. - открыта гробница I в н.э.

1999 г. - 12 ноября открыта железнодорожная платформа «Тира» (ул. Солнечная)

Иллюстрации:

Д. ШВЫДКОВ,
Д. ВЗДВИЖКОВ,
В. ДОРОШЕНКО,
А. ЛЕБЕДЕВ
А. МАКАРОВ

Текст:

А. ЗАЩУК,
В. ПОПОВ,
В. МИСЮК,
Д. ВИЦУКАЕВ



Устье Днестра

Курорт Затока – уникальное место на Украине. Это песчаная коса, протяженностью 22 км, шириной от 50 до 800 м, омываемая солеными водами Черного моря, пресноводным Днестровским и соленым Шаболатским лиманами.

Это климатический курорт с прекрасными пляжами из бархатного кварцевого песка, ласковыми утренними и вечерними бризами.

Расположен курорт в 60 –ти км от вечно молодой Одессы и в 20-ти км от древнего Белгорода – Днестровского, которому исполнилось 2500 лет. С этими городами Затока имеет железнодорожное и шоссейное сообщение. В 10-ти км от Затоки расположено с. Шабо со своими традициями виноградолечения и знаменитыми винными подвалами.

На песчаной косе курорта расположено более 150 баз отдыха разного уровня сервиса и комфорта.

Приглашаем вас на отдых в Затоку!

Затокский поселковый Совет.